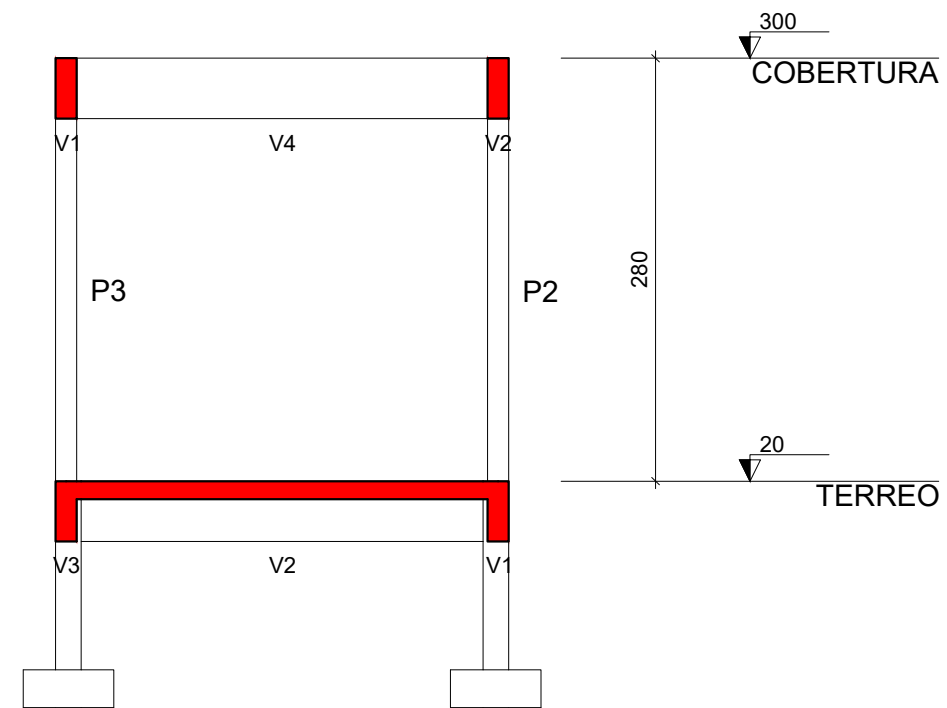
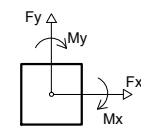
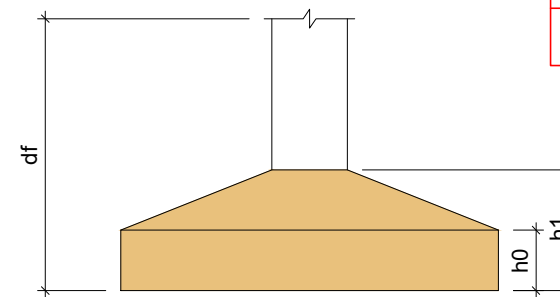


**Planta de localização**  
escala 1:75

| Pilar |            |        |        |                 |                 | Fundação    |             |              |              |         |
|-------|------------|--------|--------|-----------------|-----------------|-------------|-------------|--------------|--------------|---------|
| Nome  | Seção (cm) | X (cm) | Y (cm) | Carga Máx. (tf) | Carga Mín. (tf) | Lado B (cm) | Lado H (cm) | h0 / ha (cm) | h1 / hb (cm) | df (cm) |
| P1    | 17x33      | 16.50  | 8.50   | 4.5             | 2.7             | 60          | 75          | 25           | 25           | 150     |
| P2    | 17x33      | 383.50 | 8.50   | 4.5             | 2.7             | 60          | 75          | 25           | 25           | 150     |
| P3    | 17x33      | 383.50 | 291.50 | 4.5             | 2.7             | 60          | 75          | 25           | 25           | 150     |
| P4    | 17x33      | 16.50  | 291.50 | 4.5             | 2.7             | 60          | 75          | 25           | 25           | 150     |

| Locação no eixo X |        |
|-------------------|--------|
| Coordenadas (cm)  | Nome   |
| 16.50             | P4, P1 |
| 383.50            | P3, P2 |

| Locação no eixo Y |        |
|-------------------|--------|
| Coordenadas (cm)  | Nome   |
| 291.50            | P4, P3 |
| 8.50              | P1, P2 |



**Corte A-A**  
escala 1:50



**REPÚBLICA FEDERATIVA DO BRASIL**  
**ESTADO DO PARÁ**  
**Prefeitura Municipal de Aveiro**

RESPONSÁVEL TÉCNICO:

**Fabrcia M. T. Cardoso**  
Engenheira Civil  
CREA 1519887485

ASSUNTO: PROJETO ESTRUTURAL

ENDEREÇO: Comunidade de Santa Cruz, Zona Ruaral, Aveiro-PA.

TÍTULO:

LOCAÇÃO E CORTE

Desenho:

Área:

Data: JUNHO/2023

Escala: INDICADO

PRANCHA: 1/7